

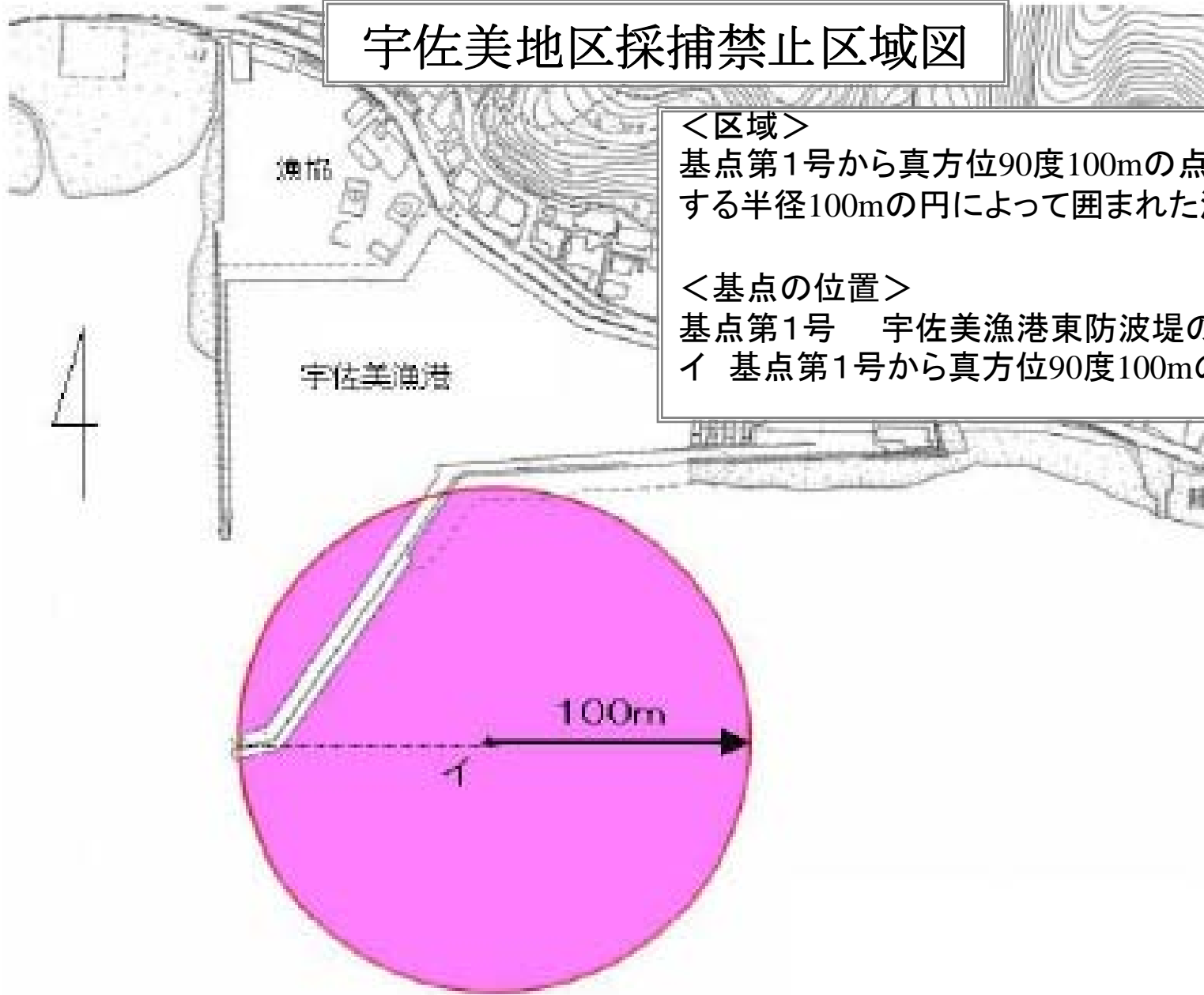
宇佐美地区採捕禁止区域図

<区域>

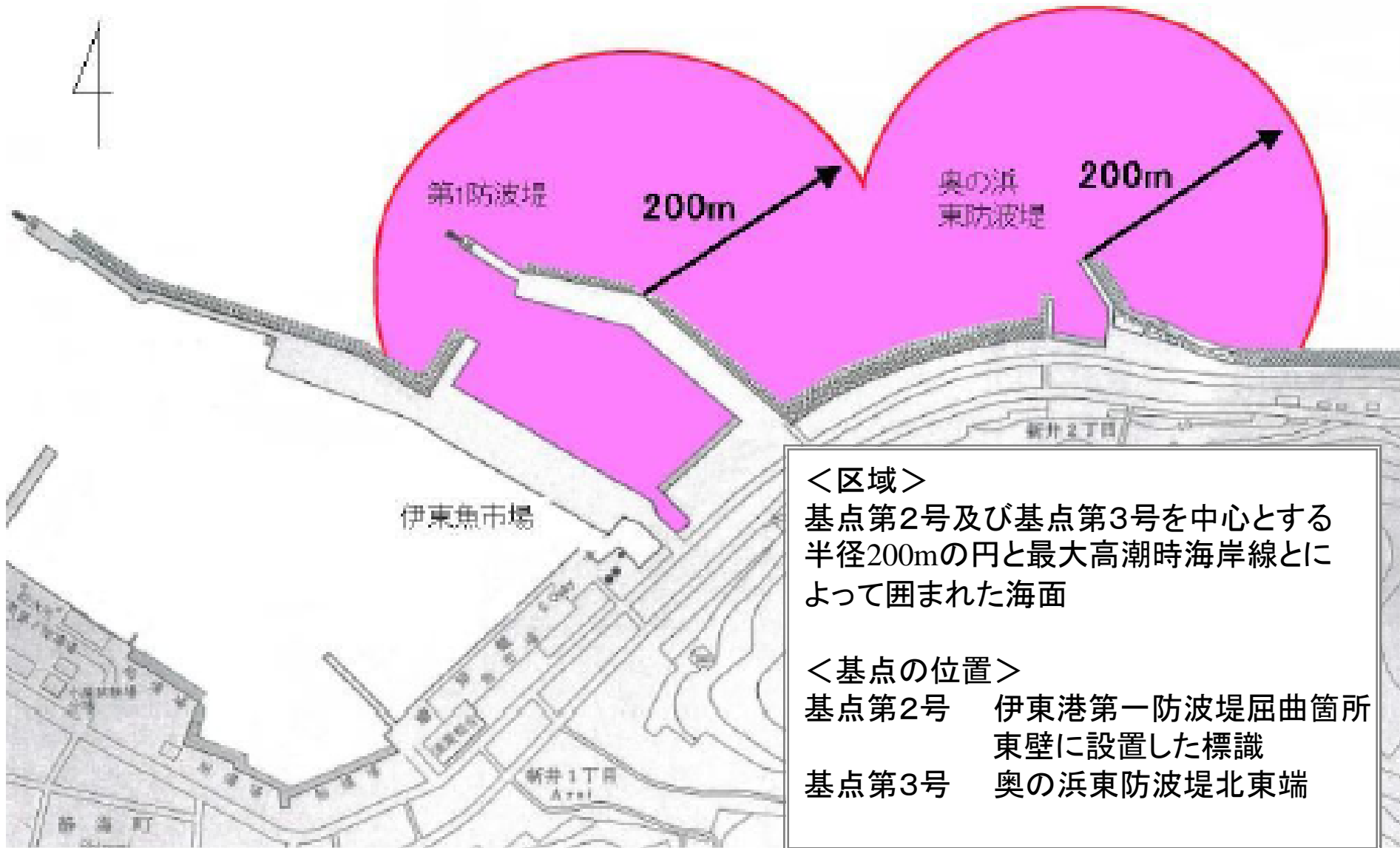
基点第1号から真方位90度100mの点を中心とする半径100mの円によって囲まれた海面

<基点の位置>

基点第1号 宇佐美漁港東防波堤の灯台
イ 基点第1号から真方位90度100mの点



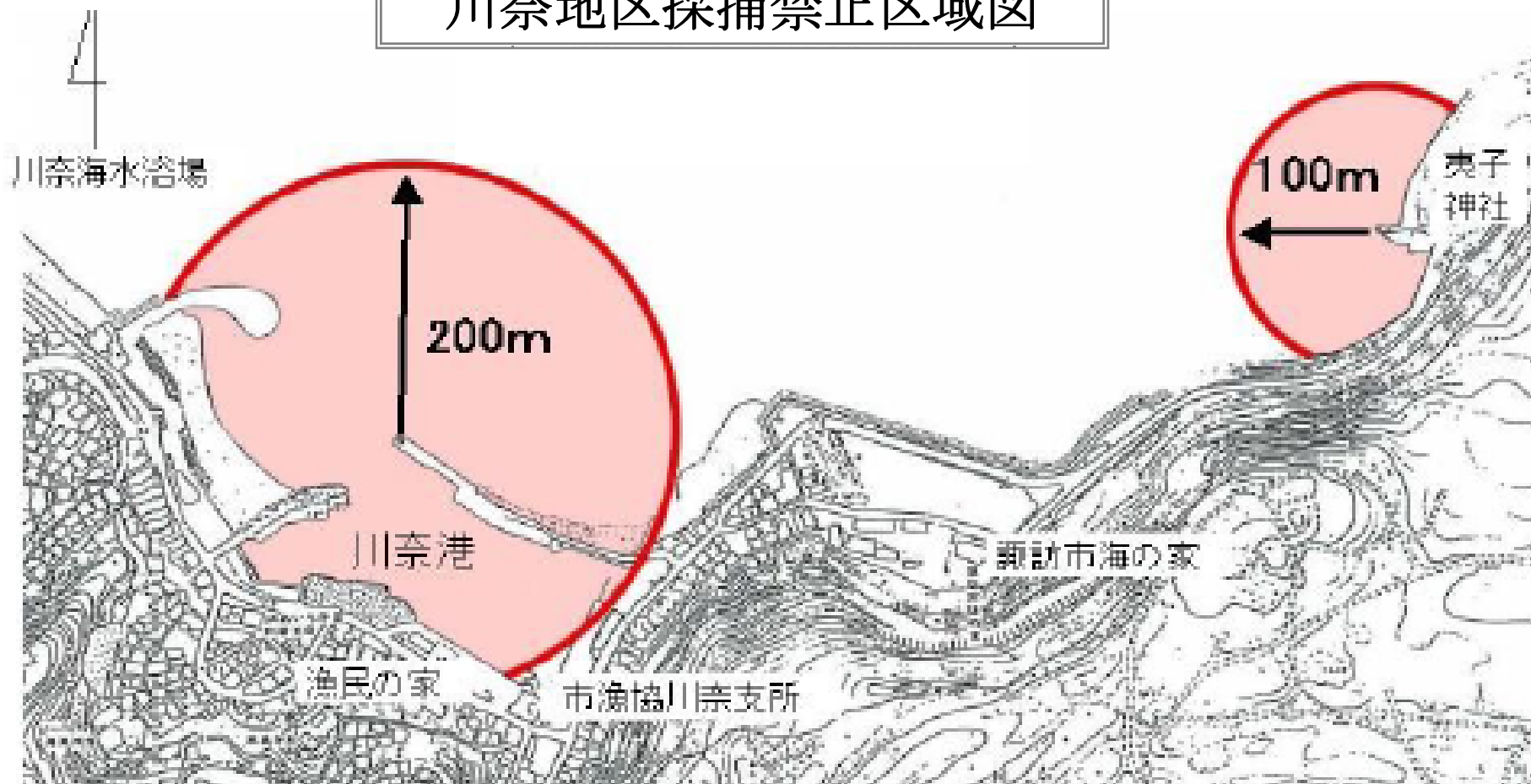
伊東地区採捕禁止区域図



<区域>
基点第2号及び基点第3号を中心とする半径200mの円と最大高潮時海岸線とによって囲まれた海面

<基点の位置>
基点第2号 伊東港第一防波堤屈曲箇所東壁に設置した標識
基点第3号 奥の浜東防波堤北東端

川奈地区採捕禁止区域図



<区域>

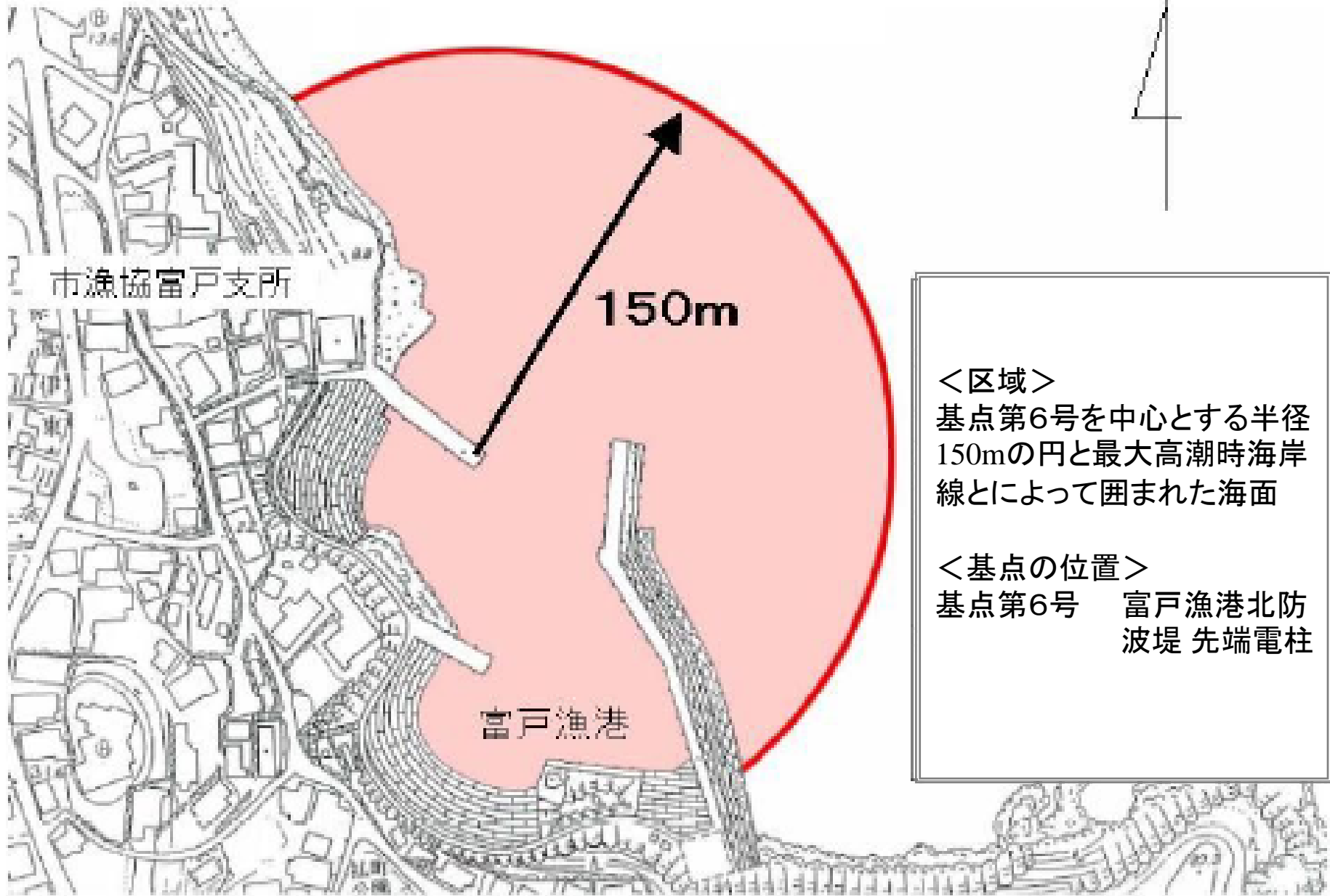
基点第4号を中心とする半径200mの円と最大高潮時海岸線とによって囲まれた海面及び基点第5号を中心とする半径100mの円と最大高潮時海岸線とによって囲まれた海面

<基点の位置>

基点第4号 川奈港小浦防波堤北端

基点第5号 伊東市川奈字小網代小網代防波堤標柱

富戸地区採捕禁止区域図



<区域>
基点第6号を中心とする半径
150mの円と最大高潮時海岸
線とによって囲まれた海面

<基点の位置>
基点第6号 富戸漁港北防
波堤 先端電柱

八幡野地区採捕禁止区域図

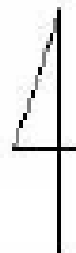
<区域>
基点第7号を中心とする半径
200mの円と最大高潮時海岸
線とによって囲まれた海面

<基点の位置>
基点第7号 八幡野漁港第一
防波堤の灯台

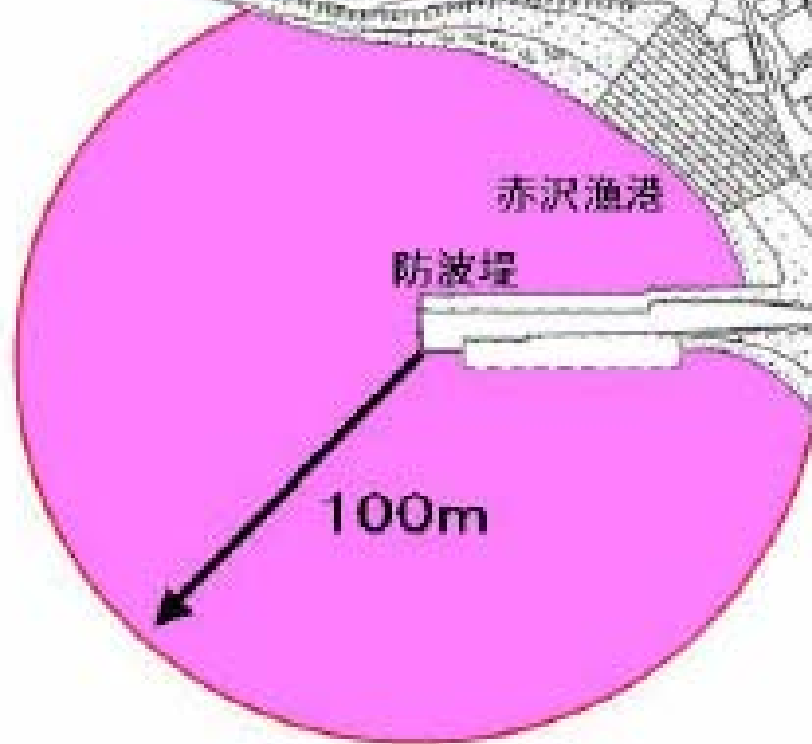
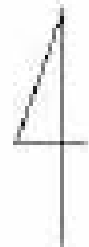
八幡野漁港

前ノ島

200m



赤沢地区採捕禁止区域図



SUKIRA
伊豆赤沢

赤沢漁港

防波堤

100m

＜区域＞

基点第8号を中心とする半径
100mの円と最大高潮時海岸
線によって囲まれた海面

＜基点の位置＞

基点第8号 赤沢漁港防波
堤南西端